

Nem hiteles tulajdoni lap

Nem hiteles tulajdoni lap

Nem hiteles tulajdoni lap

TAPOLCAI JÁRÁSI HIVATAL

Tapolca 8901 Tapolca, Hősektér 11. Pf: 122.

Oldal: 1/1

Nem hiteles tulajdoni lap - Teljes másolat

Megrendelés szám: 30005/15474/2017

2017.05.03

BALATONHÉNYE

Sektor : 53

Beltérület 214 helyrajzi szám

I. RÉSZ

1. Az ingatlan adatai:

alrajzi adatok

művelési ág/kivett megnevezés/

min.o

terület

ha m2

kat.t.jöv.

k.Fill

alrajzi adatok

ter. kat.jöv

ha m2 k.Fill

Kivett beépítetlen terület

0

556

0.00

3. bejegyző határozat: 30913/1995.01.30 tör. határozat: 40125/4/1997.10.07
Káli-medencei Tájszécheni Körzet4. bejegyző határozat: 40125/1997.10.07
Balaton-felvidéki Nemzeti Park

II. RÉSZ

3. tulajdoni hányad: 1/1

bejegyző határozat, érkezési idő: 30355/2/1992.09.22

jogcím: átzállás

jogállás: tulajdonos

név: KÖVESKÁL KÖZSÉG ÖNKORMÁNYZATA

cím: 8274 KÖVESKÁL Fő utca 10.

törzsszám: 15427944

III. RÉSZ

NEM TARTALMAZ BEJEGYZÉST

Ez a tulajdoni lap közigazgatási hatósági eljárás céljából került kiadásra. Másra nem használható.

TULAJDONI LAP VÉGE

Nem hiteles tulajdoni lap

Nem hiteles tulajdoni lap

Nem hiteles tulajdoni lap

Nem hiteles tulajdoni lap

Nem hiteles tulajdoni lap

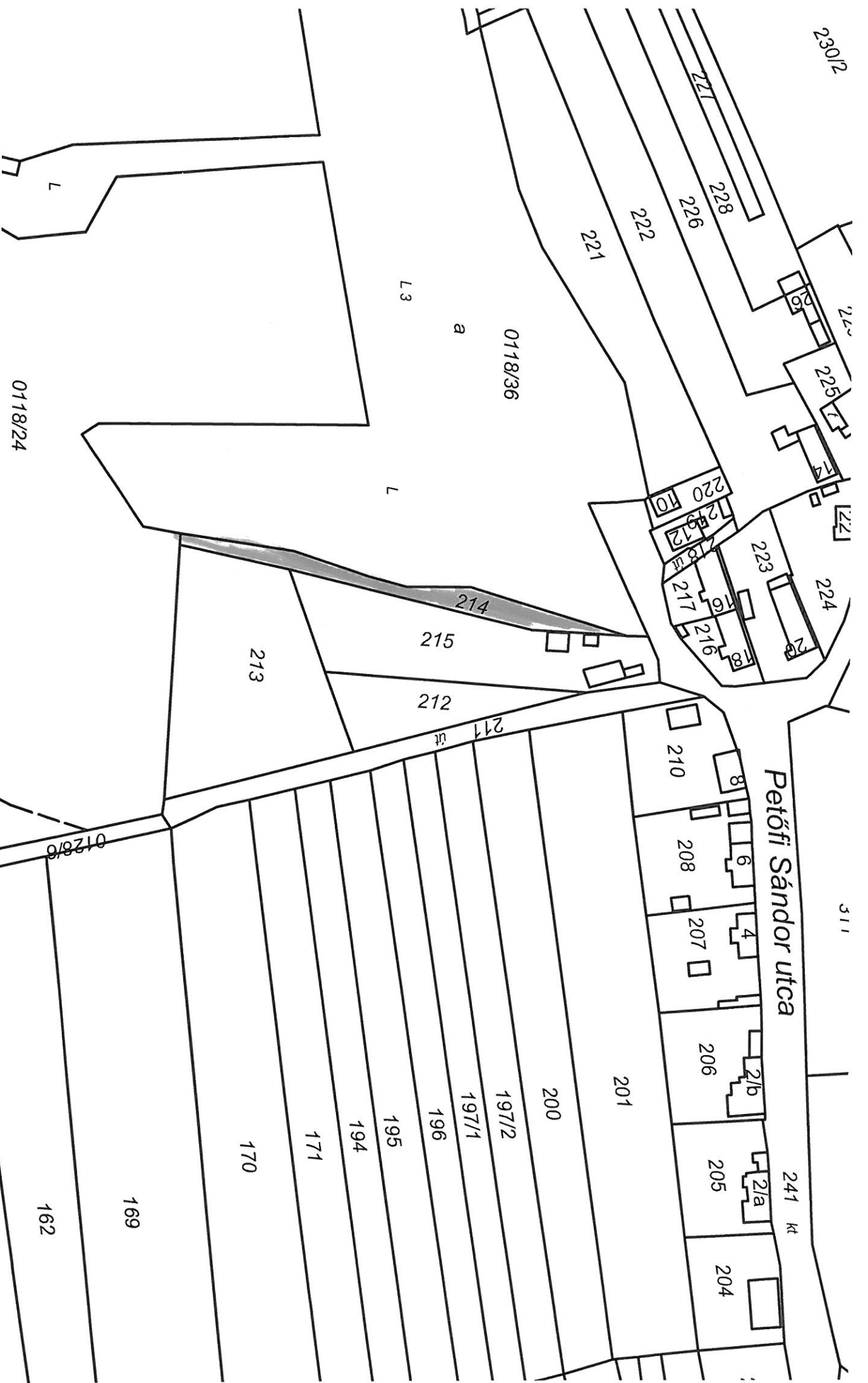
Nem hiteles tulajdoni lap

Nem hiteles tulajdoni lap

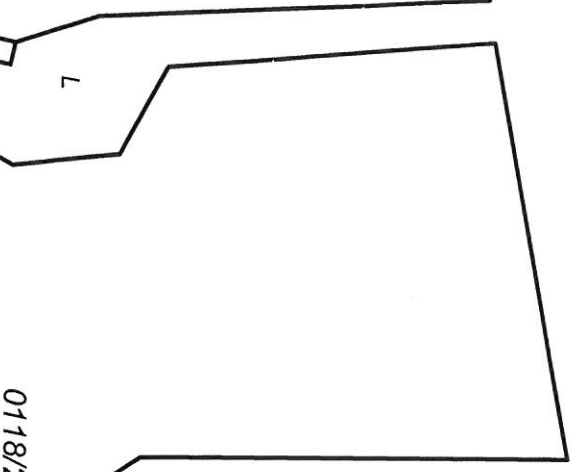
Új
keresésVissza a
főmenübeA
megrendelés
eddig díja:
0 Ft

Súgó

Bizonyító erővel nem rendelkezik



230/2



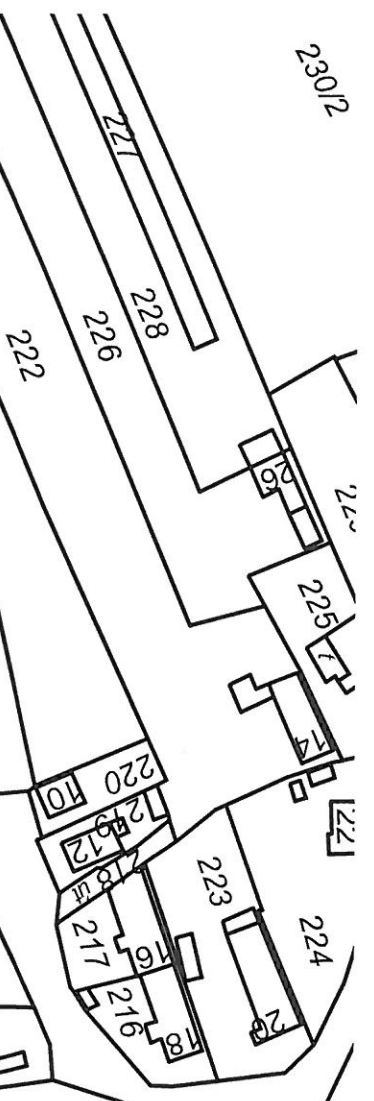
0118/24

L3

a

0118/36

L



214

215

213

212

211 út

Petőfi Sándor utca

311

210

208

207

206

205

204

201

200

197/2

197/1

196

195

194

171

170

169

162

0128/6

241 kt

2/a

2/b

8

6

4

2/b

2/a

Nem hiteles tulajdoni lap

Nem hiteles tulajdoni lap

Új
keresés

Vissza a
főmenübe

Nem hiteles tulajdoni lap

TAPOLCAJÁRÁSI HIVATAL

Tapolca 8301 Tapolca, Hősektore 11. Pó: 122.

Oldal: 1/1

Nem hiteles tulajdoni lap - Teljes másolat

Megrendelés szám: 30005/15473/2017

2017.05.03

BALATONHENYE

Szektor : 53

Feltérület 263 helyrajzi szám

I. RÉSZ

1. Az ingatlan adatai:

alrészlet adatok

művelési ág/kivett megnevezés/

min.o

terület

ha m2

kat.t.jöv. alorshly adatok

k.fíll

ter

kat.jöv

ha m2 k.fíll

. Kivett között

0

2849

0.00

3. bejegyző határozat: 30913/1995.01.30 tör.6 határozat: 40125/4/1997.10.07

Káli-medence TáJVédelmi Körzet

4. bejegyző határozat: 40125/1997.10.07

Balaton-felvidéki Nemzeti Park

II. RÉSZ

3. tulajdoni hányad: 1/1

bejegyző határozat, érkezési idő: 30355/2/1992.09.22

jogvis: átszállás

jogállás: tulajdonos

név: KOVESKÁL KÖZSÉG ÖNKORMÁNYZATA

cím: 9274 KOVESKÁL Fő utca 10.

törzsszám: 15427944

III. RÉSZ

NEM TARTALMAZ BEJEGYZÉST

Ez a tulajdoni lap közigazgatási hatósági eljárás céljából került kiadásra. Másra nem használható.

TULAJDONI LAP VÉGE

Nem hiteles tulajdoni lap

Nem hiteles tulajdoni lap

Nem hiteles tulajdoni lap

Nem hiteles tulajdoni lap

Nem hiteles tulajdoni lap

Nem hiteles tulajdoni lap

Nem hiteles tulajdoni lap

Nem hiteles tulajdoni lap

Nem hiteles tulajdoni lap

Új keresés
Vissza a főmenübe

Nem hiteles tulajdoni lap

TAPOLCAI JÁRÁSI HIVATAL

Tapolca 8301 Tapolca, Hősoktere 11 Pf: 122.

Oldal: 1/1

Nem hiteles tulajdoni lap - Teljes másolat

Megrendelés száma: 30005/15472/2017

2017.05.03

BALATONHENYE

Szektor : 53

Belterület 105/1 helyrajzi szám

I. RÉSZ

Földrészlet területe változás előtt: 1439 (m2) törlő határozat: 41.921/2007./10.29./

1. Az ingatlan adatai:

alrészlet adatai	terület	kat.t.jev.	alesztály adatok
művelési ág/kivett megnevezés/	min.o	ha m2	kat.jöv. ter. kat.jöv. ha m2 k.FiII
Kivett tetető /Református tetető/	0	1439	0/00

3. bejegyző határozat: 30913/1995.01.30. törlő határozat: 40125/4/1997.10.07.
Ráli-medence Tápvédelmi Körzet

4. bejegyző határozat: 40125/1997.10.07.
Balaton-Felvidéki Nemzeti Park

II. RÉSZ

3. tulajdoni hányad: 1/1
bejegyző határozat, érkezési idő: 30355/2/1992.09.22
jogcím: átzállás
jogállás: tulajdonos
név: KOVESKÁL KÖZSÉG ÖNKORMÁNYZATA
cím: 8274 KOVESKÁL FŐ utca 10.
törzsszám: 15427944

III. RÉSZ

1. bejegyző határozat, érkezési idő: 41.921/2007./10.29./

Önálló szöveges bejegyzés kivett megnevezés javitása a belterület digitális térképének átalakítása miatt. 263/2007.

Ez a tulajdoni lap közigazgatási hatósági eljárás céljából került kiadásra. Másra nem használható.

TULAJDONI LAP VÉGE

Nem hiteles tulajdoni lap

Nem hiteles tulajdoni lap

Nem hiteles tulajdoni lap

Nem hiteles tulajdoni lap

Nem hiteles tulajdoni lap

Nem hiteles tulajdoni lap



066/3

Sz 4

066/7

063

árók

105/2
Katólikus temető

18

80

79

57

56

46
major

105/1
Református temető

82

83

84

85

86

87

88

89

90

91

92

93

94

95

96

97

98

99

100

101

102

103

104

105

106

107

108

109

110

111

112

113

114

115

116

117

118

119

120

121

122

123

124

125

126

127

128

129

130

131

132

133

134

135

136

137

138

139

140

141

142

143

144

145

146

147

148

149

150

151

152

153

154

155

156

157

158

159

160

161

162

163

164

165

166

167

168

169

170

171

172

173

174

175

176

177

178

179

180

181

182

183

184

185

186

187

188

189

190

191

192

193

194

195

196

197

198

199

200

201

202

203

204

205

206

207

208

209

210

211

212

213

214

215

216

217

218

219

220

221

222

223

224

225

226

227

228

229

230

231

232

233

234

235

236

237

238

239

240

241

242

243

244

245

246

247

248

249

250

251

252

253

254

255

256

257

258

259

260

261

262

263

264

265

266

267

268

269

270

271

272

273

274

275

276

277

278

279

280

281

282

283

284

285

286

287

288

289

290

291

292

293

294

295

296

297

298

299

300

301

302

303

304

305

306

307

308

309

310

311

312

313

314

315

316

317

318

319

320

321

322

323

324

325

326

327

328

329

330

331

332

333

334

335

336

337

338

339

340

341

342

343

344

345

346

347

348

349

350

351

352

353

354

355

356

357

Kossuth Lajos utca

Károlyi utca

Károlyi út