

2019 OKT 07.
Pw 6-17

Községi Hivatal - Önkormányzati Hivatal
2019 OKT 07. 209/17/13
László
5339/2019 2
Fücsök

Tisztelt Polgármester Úr!
Tisztelt Képviselő Testület!

2109 júniusában a tapolcai Járási Földhivatalnál szerettem volna berajzoltatni a Balatonhenye Szőlőhegy HRSZ: 677 SZÁMON LÉVŐ HÁZAT(PINCÉT) a hivatalos térképre.


Ott közölték velem, hogy a területet földmérővel méressem ki. Ez megtörtént. (Vidosa László földmérő) Ekkor derült ki, hogy a ház 0.5m² (fél négyzetméter!) területtel belelóg a közútba. Az Építési Hatóság közölte velem, hogy területrendezést kezdeményezzek a hely Önkormányzatnál. (terület csere)

2019.08.30.-án felkerestem Révfülöpön a jegyzőt, aki megerősítette a Balatonhenyei Önkormányzat Képviselő testületének illetékességét.(döntését)

Kérem a Tisztelt Polgármester Urat, hogy kérésemet támogatni szíveskedjen. Mellékelem a földmérő által készített rajzot. (10m² területcsere)

Budapest,2019.10.01.

Tisztelettel: Bóczy László



Budapest. Gogol utca 25. 20/4426540

Sz 6

a


Sz6 4

Sz6

(592)

út

~10 m2



~10 m2

680/1

Sz6 3

677

Sz6

Sz6 4

676

Sz 6

Gy

a

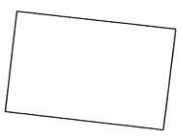
Gy 5

681

654

R

R 6



Sz6 3